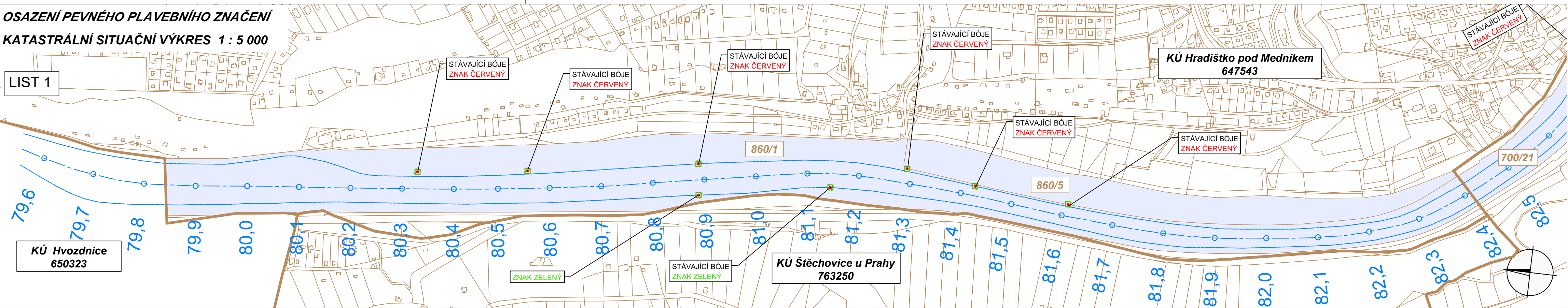
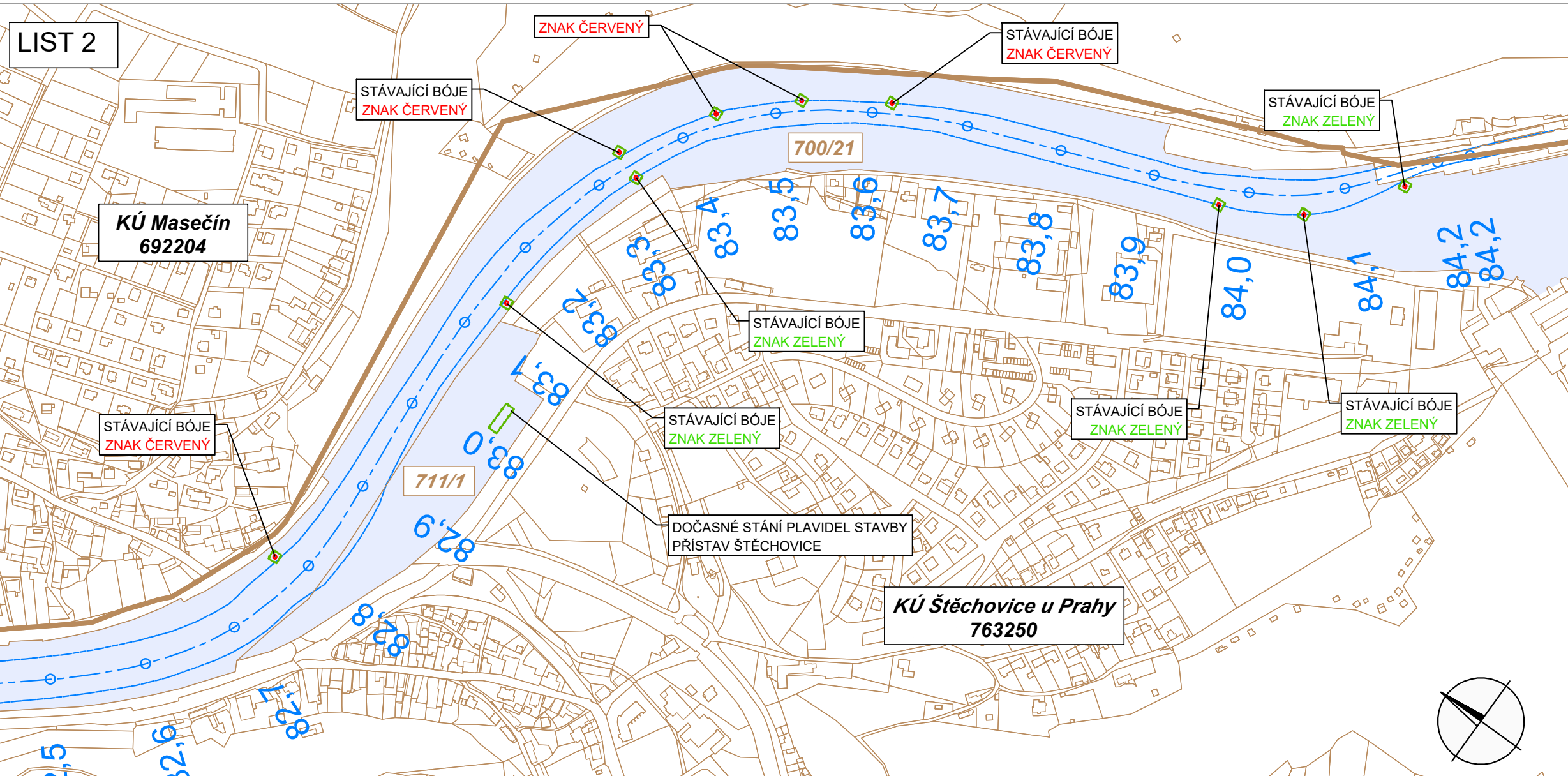


OSAZENÍ PEVNÉHO PLAVEBNÍHO ZNAČENÍ
KATASTRÁLNÍ SITUAČNÍ VÝKRES 1 : 5 000

LIST 1



LIST 2



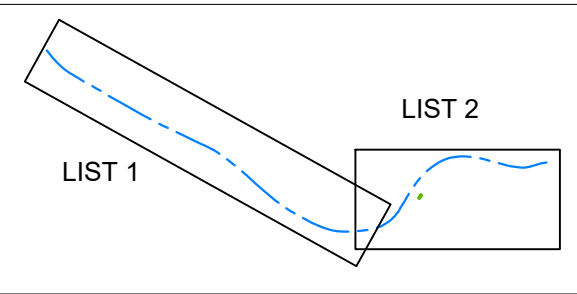
LEGENDA :

- KATASTRÁLNÍ HRANICE KATASTRU
- KATASTRÁLNÍ HRANICE PARCEL
- OSA PLAVEBNÍ DRÁHY
- ROZSAH PLAVEBNÍ DRÁHY
- DOČASNÝ ZÁBOR STAVBY

MAJETKOVÉ POMĚRY:

- POVODÍ VLTAVY, státní podnik


SCHEMA LISTŮ



VLASTNÍK	K.Ú.	Č.POZ.	Č.LV.	VYJÁDRĚNÍ VLASTNÍKA / DATUM / PODPIS
Česká republika, Právo hospodařit : Povodí Vltavy, státní podnik	Štěchovice u Prahy [763250]	700/21 711/1	45	INVESTOR
	Hradištko pod Medníkem [647543]	860/1 860/5	297	

Výškový systém Balt p.v. Souřadný systém S-JTSK

3			
2			
1			
REVIZE	POPIS	DATUM	SCHVÁLIL

Sweco a.s. Ústředí Praha Táborská 31, 140 16 Praha 4; praha@sweco.cz; www.sweco.cz				SWECO 		
VYPRACOVAL	Cecavová	HIP	Ing. Klimeš	T. KONTROLA	Ing. Klimeš	
PROJEKTANT	Ing. Klimeš	ŘEDITEL DIVIZE	Ing. Matějček	DATUM	04/2023	
OBJEDNATEL	Povodí Vltavy, státní podnik			OKRES	Praha-Západ	
AKCE: Vltava ř. km 80,3 - 84,2 - osazení pevného plavebního značení				ČÍSLO ZAKÁZKY	12 2225 02 01	
				STUPEŇ	DPS	
				FORMÁT	3 A4	
				MĚŘITKO	1:5000	
				ARCHIVNÍ ČÍSLO	002186/23/1	
PŘÍLOHA: Katastrální situační výkres				ČÍSLO PŘÍLOHY	C.2	b
						1

Tato dokumentace včetně všech příloh (s výjimkou dat poskytnutých objednatelem) je duševním vlastnictvím akciové společnosti Sweco a.s. Objednatel této dokumentace je oprávněn ji využít k účelům vyplývajícím z uzavřené smlouvy bez jakéhokoliv omezení. Jiné osoby (jak fyzické, tak právnické) nejsou bez předchozího výslovného souhlasu objednatele oprávněny tuto dokumentaci ani její části jakkoli využívat, kopírovat (ani jiným způsobem rozmnožovat) nebo zpřístupnit dalším osobám.
Poznámka: Podpisy zpracovatelů jsou připojeny pouze k výtisku číslo 01 nebo originálu přílohy (matrici).